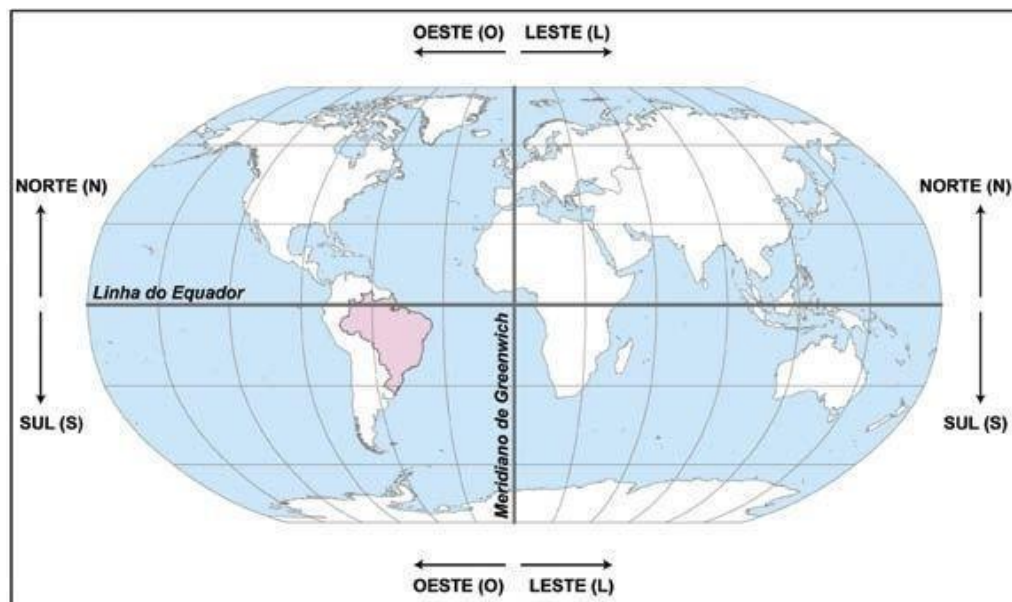




O Brasil no mundo

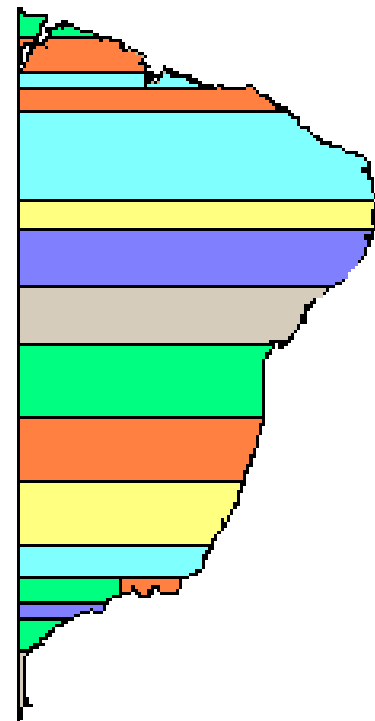
Brasil: localização, dimensão e fronteiras



Localizado no Hemisfério Ocidental.

Considerando os hemisférios Norte e Sul, as terras do Brasil estão quase inteiramente localizadas no **Hemisfério Sul (93%)** e o restante (7%), no **Hemisfério Norte**.

Evolução do território Brasileiro

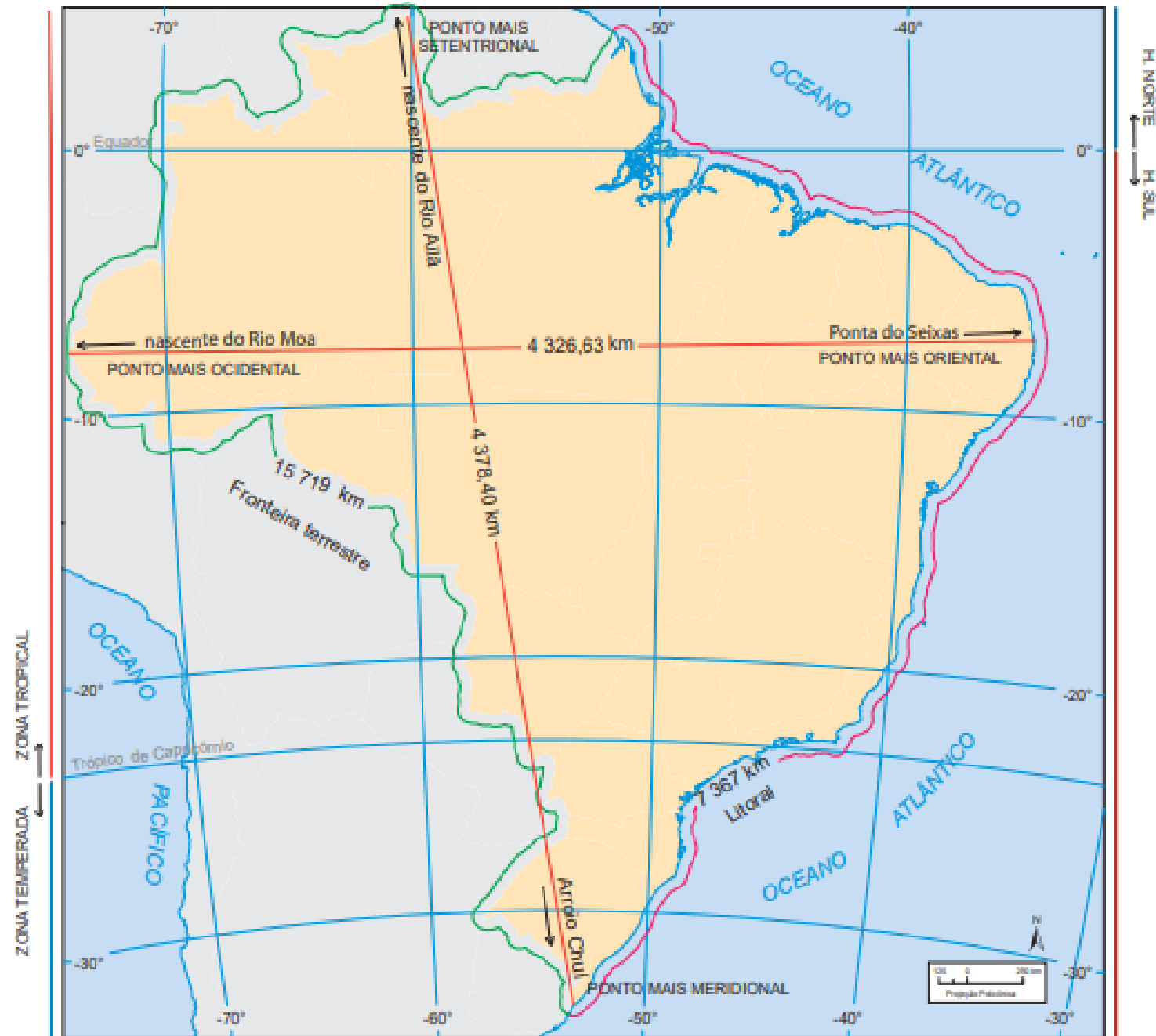


1534



O território brasileiro apresenta uma área de **8.514,874 Km²**.

Sua maior extensão territorial de norte a sul com cerca de **4.378,4 Km** e, no sentido oeste-leste, a maior extensão corresponde a **4.326,6 Km**





No **Brasil**, o tamanho da nossa costa é imenso: **10.959 km** de extensão!

A costa brasileira estende-se dos Estados do Amapá ao Rio Grande do Sul

O Brasil na América do Sul

Em características físicas, o território brasileiro ocupa uma extensa parte da porção central e leste do continente sul-americano e é banhado apenas pelo oceano atlântico.

Limita-se com a maior parte dos países sul-americanos, com exceção de **Chile e Equador**.



Pontos extremos do Brasil



Norte: Monte Caburaí (Roraima)



Pontos extremos do Brasil



Sul: Arroio Chuí (Rio Grande do Sul)



Pontos extremos do Brasil



Leste: Ponta do Seixas (Paraíba)

Pontos extremos do Brasil



Oeste: Nascente do Rio Moa (Acre)

Países Mais Extensos



Rússia 17.075.400 km²
Canadá 9.976.139 km²
China 9.596.961 km²

Estados Unidos 9.363.520 km²
Brasil 8.514.876 km²

1350 0 2700 km
PROJEÇÃO DE ROBINSON